

สรุปมาตรการป้องกันและ แก้ไขผลกระทบสิ่งแวดล้อม มาตรการติดตามตรวจสอบ คุณภาพสิ่งแวดล้อม

- 3.1 สรุปมาตรการป้องกันและแก้ไขผลกระทบสิ่งแวดล้อม
- 3.2 สรุปผลการติดตามตรวจสอบคุณภาพสิ่งแวดล้อม
 - 3.2.1 คุณภาพอากาศ
 - 3.2.2 ระดับเสียง
 - 3.2.3 ค่าความสั่นสะเทือน
 - 3.2.4 คุณภาพน้ำ

บทที่ 3

สรุปมาตรการป้องกันและแก้ไขผลกระทบสิ่งแวดล้อม มาตรการติดตามตรวจสอบคุณภาพสิ่งแวดล้อม

3.1 สรุปมาตรการป้องกันและแก้ไขผลกระทบสิ่งแวดล้อม

สรุปผลการปฏิบัติตามมาตรการป้องกันและแก้ไขผลกระทบสิ่งแวดล้อม โครงการทำเหมืองชนิดแร่ดินขาว ประทานบัตรที่ 29261/16398 ของบริษัท สินเขาถ้ำพัฒนกิจ จำกัด ตั้งอยู่ที่ หมู่ที่ 8 ตำบลสระโบสถ์ อำเภอสระโบสถ์ จังหวัดลพบุรี ตามหนังสือ ทส 1009.2/13132 ลงวันที่ 16 ตุลาคม 2560 ออกโดยสำนักงานนโยบายและแผนทรัพยากร และสิ่งแวดล้อม พร้อมทั้งการออกสำรวจพื้นที่และศึกษาข้อมูลที่ได้ตามสภาพในปัจจุบัน สรุปประเด็นที่สำคัญได้ดังต่อไปนี้

1. ดำเนินการทำเหมืองตามแผนผังการทำเหมืองที่กำหนดไว้
2. เตรียมการพัฒนาบริเวณหน้าเหมืองให้มีลักษณะเป็นขั้นบันได
3. ดำเนินกิจกรรมการทำเหมืองเฉพาะในช่วงเวลากลางวันเท่านั้น
4. ดูแลรักษาแนวต้นไม้เดิมโดยรอบบริเวณขอบเขตพื้นที่โครงการ และพื้นที่โรงแต่งแร่ของโครงการ
5. ดำเนินการจัดสร้าง ปรับปรุงคันทำนบดินรูปสี่เหลี่ยมคางหมูและคูระบายบริเวณพื้นที่ทำเหมือง
6. ควบคุมน้ำหนักรถบรรทุกและความเร็วรถบรรทุกให้เป็นไปตามที่ทางราชการกำหนด
7. ดำเนินการจัดตั้งกองทุนต่างๆ ที่เกี่ยวข้องกับการทำเหมืองแร่
8. ดำเนินการจัดตั้งคณะกรรมการมวลชนสัมพันธ์ เพื่อทำหน้าที่ในการบริหารจัดการกองทุนและประชาสัมพันธ์ ข้อมูลต่างๆ เกี่ยวกับโครงการให้ราษฎรรับทราบ

3.2 สรุปผลการติดตามตรวจสอบคุณภาพสิ่งแวดล้อม

3.2.1 คุณภาพอากาศ

1) ปริมาณฝุ่นละอองแขวนลอยรวม (TSP)

จากข้อมูลผลการตรวจวัดคุณภาพอากาศโดยทั่วไปในรูปปริมาณฝุ่นละอองแขวนลอยรวม (TSP) โครงการเหมืองทำเหมืองชนิดแร่ดินขาว ประทานบัตรที่ 29261/16398 ของบริษัท สินเขาถ้ำพัฒนกิจ จำกัด จำนวน 1 สถานี ได้แก่ ฝ่ายส่งน้ำและบำรุงรักษาที่ 2 โครงการชลประทานลพบุรี สามารถสรุปผลการตรวจวัดที่ผ่านมาจนถึงเดือนพฤศจิกายน 2567 พบว่า ผลการตรวจวัดปริมาณฝุ่นละอองแขวนลอยรวม (TSP) สูงสุด ในเดือนพฤศจิกายน 2567 มีค่าเท่ากับ 0.052 มิลลิกรัมต่อลูกบาศก์เมตร เมื่อนำมาเปรียบเทียบกับค่ามาตรฐาน พบว่า ผลการตรวจวัดมีค่าอยู่ในเกณฑ์มาตรฐานตามประกาศคณะกรรมการสิ่งแวดล้อมแห่งชาติ ฉบับที่ 24 (พ.ศ. 2547) เรื่อง กำหนดมาตรฐานคุณภาพอากาศในบรรยากาศ โดยทั่วไป ประกาศในราชกิจจานุเบกษา เล่ม 121 ตอนพิเศษ 104 ง ประกาศ ณ วันที่ 9 สิงหาคม พ.ศ. 2547 ที่กำหนดให้ปริมาณฝุ่นละอองแขวนลอยรวม (TSP) มีค่าไม่เกิน 0.330 มิลลิกรัมต่อลูกบาศก์เมตร สรุปผลการตรวจวัดดังตารางที่ 3-1 และรูปที่ 3-1

2) ปริมาณฝุ่นละอองขนาดเล็กกว่า 10 ไมครอน (PM-10)

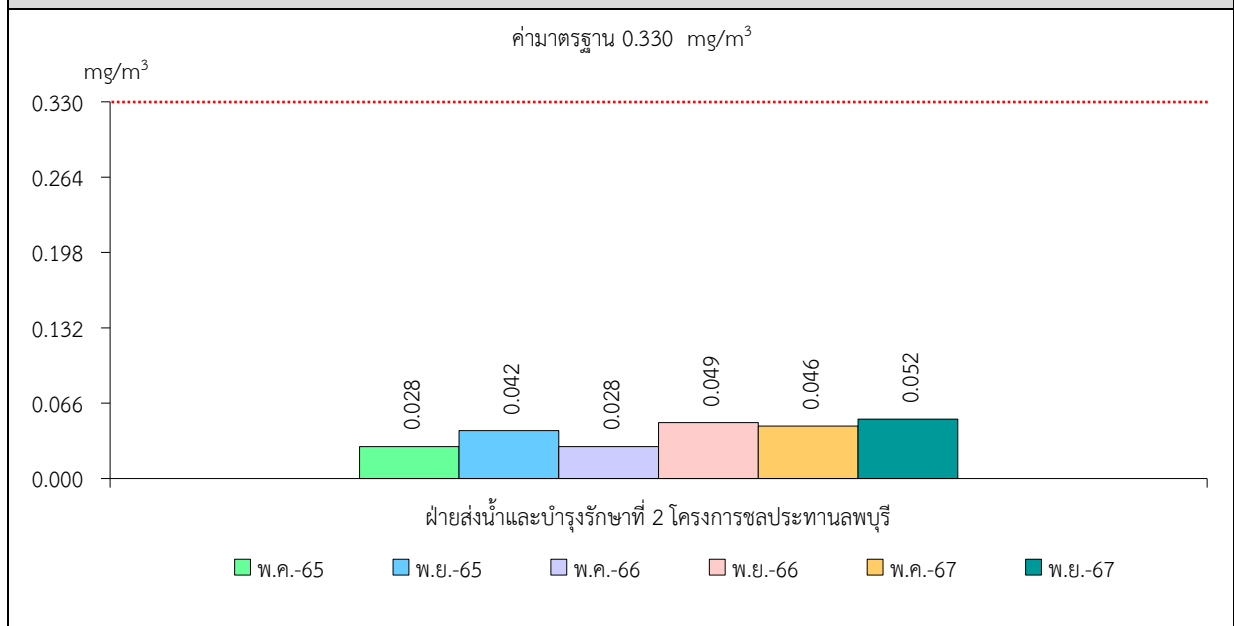
จากข้อมูลผลการตรวจวัดคุณภาพอากาศโดยทั่วไปในรูปปริมาณฝุ่นละอองขนาดเล็กกว่า 10 ไมครอน (PM-10) โครงการท่าเหมืองชนิดแร่ดินขาว ประทานบัตรที่ 29261/16398 ของบริษัท สินเขถ้ำพัฒนกิจ จำกัด จำนวน 1 สถานี ได้แก่ บริเวณฝายส่งน้ำและบำรุงรักษาที่ 2 โครงการชลประทานลพบุรี สามารถสรุปผลการตรวจวัดที่ผ่านมาจนถึงเดือนพฤศจิกายน 2567 พบว่า ผลการตรวจวัดปริมาณฝุ่นละอองขนาดเล็กกว่า 10 ไมครอน (PM-10) สูงสุด ในเดือนพฤษภาคม 2567 และเดือนพฤศจิกายน 2567 มีค่าเท่ากับ 0.021 มิลลิกรัมต่อลูกบาศก์เมตร เมื่อนำมาเปรียบเทียบกับค่ามาตรฐาน พบว่า ผลการตรวจวัดมีค่าอยู่ในเกณฑ์มาตรฐานตามประกาศคณะกรรมการสิ่งแวดล้อมแห่งชาติ ฉบับที่ 24 (พ.ศ. 2547) เรื่อง กำหนดมาตรฐานคุณภาพอากาศในบรรยากาศโดยทั่วไป ประกาศในราชกิจจานุเบกษา เล่ม 121 ตอนพิเศษ 104 ง ประกาศ ณ วันที่ 9 สิงหาคม พ.ศ. 2547 ที่กำหนดให้ปริมาณฝุ่นละอองขนาดเล็กกว่า 10 ไมครอน (PM-10) มีค่าไม่เกิน 0.120 มิลลิกรัมต่อลูกบาศก์เมตร สรุปผลการตรวจวัดดังตารางที่ 3-1 และรูปที่ 3-2

ตารางที่ 3-1 สรุปผลการตรวจวัดคุณภาพอากาศในบรรยากาศโดยทั่วไป

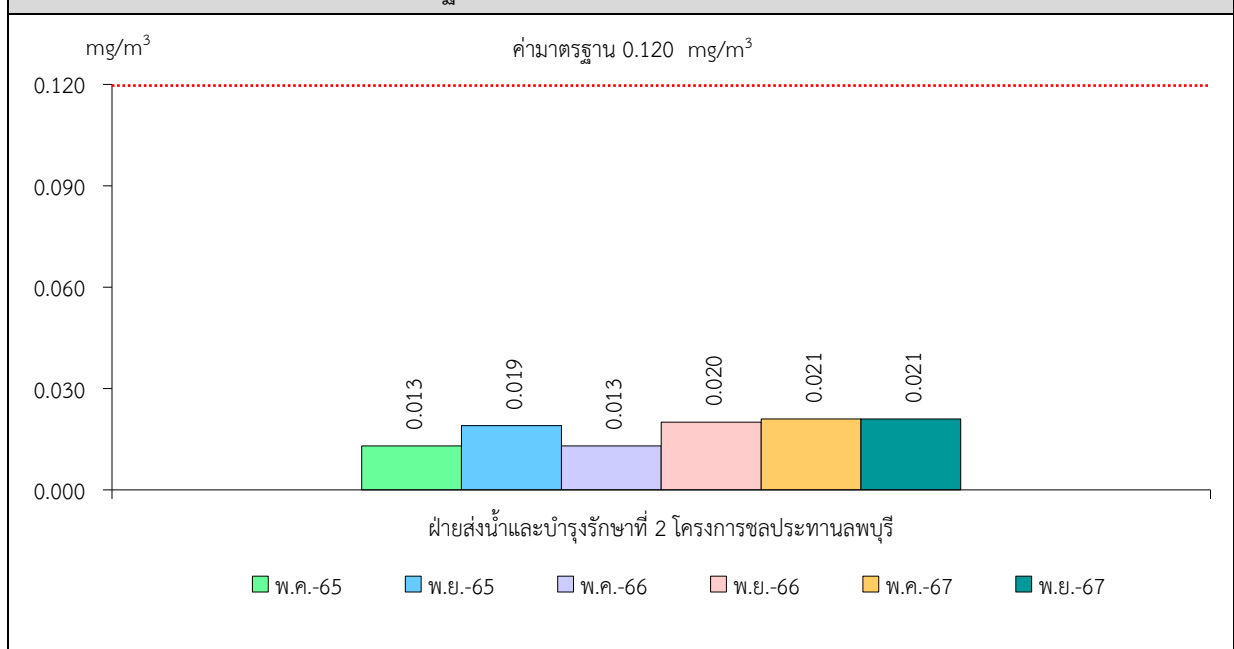
สถานีตรวจวัด	เดือน/ปี ที่ตรวจวัด	ผลการตรวจวัด (มิลลิกรัมต่อลูกบาศก์เมตร)	
		ฝุ่นละอองแขวนลอยรวม (TSP)	ฝุ่นละอองขนาดเล็กกว่า 10 ไมครอน (PM-10)
ฝายส่งน้ำและบำรุงรักษาที่ 2 โครงการชลประทานลพบุรี	พฤษภาคม 2565	0.028	0.013
	พฤศจิกายน 2565	0.042	0.019
	พฤษภาคม 2566	0.028	0.013
	พฤศจิกายน 2566	0.049	0.020
	พฤษภาคม 2567	0.046	0.021
	พฤศจิกายน 2567	0.052	0.021
ค่ามาตรฐาน ¹⁾		0.330	0.120

หมายเหตุ : ¹⁾ ประกาศคณะกรรมการสิ่งแวดล้อมแห่งชาติ ฉบับที่ 24 (พ.ศ. 2547) เรื่อง กำหนดมาตรฐานคุณภาพอากาศในบรรยากาศโดยทั่วไป ประกาศในราชกิจจานุเบกษา เล่ม 121 ตอนพิเศษ 104 ง ประกาศ ณ วันที่ 9 สิงหาคม พ.ศ. 2547

รูปที่ 3-1 กราฟสรุปผลการตรวจวัดปริมาณฝุ่นละอองแขวนลอยรวม (TSP)
เปรียบเทียบกับค่ามาตรฐาน



รูปที่ 3-2 กราฟสรุปผลการตรวจวัดปริมาณฝุ่นละอองขนาดเล็กกว่า 10 ไมครอน (PM-10)
เปรียบเทียบกับค่ามาตรฐาน



3.2.2 ระดับเสียง

1) ระดับเสียงเฉลี่ย 24 ชั่วโมง (Leq 24 hrs.)

จากข้อมูลผลการตรวจวัดระดับเสียงเฉลี่ย 24 ชั่วโมง (Leq 24 hrs.) โครงการท่าเหมืองชนิดแร่ดินขาว ประทานบัตรที่ 29261/16398 ของบริษัท สินเขาล้ำพัฒนกิจ จำกัด จำนวน 2 สถานี ได้แก่ ที่พักสงฆ์ถ้ำสุวรรณบรรณพรต และฝ่ายส่งน้ำและบำรุงรักษาที่ 2 โครงการชลประทานลพบุรี สามารถสรุปผลการตรวจวัดที่ผ่านมาจนถึงเดือนพฤศจิกายน 2567 พบว่า สถานีที่มีผลการตรวจวัดระดับเสียงเฉลี่ย 24 ชั่วโมง (Leq 24 hrs.) สูงสุด คือ บริเวณที่พักสงฆ์ถ้ำสุวรรณบรรณพรต ในเดือนพฤศจิกายน 2565 มีค่าเท่ากับ 66.6 เดซิเบล (เอ) เมื่อนำมาเปรียบเทียบกับค่ามาตรฐาน พบว่า ผลการตรวจวัดมีค่าอยู่ในเกณฑ์มาตรฐานตามประกาศคณะกรรมการสิ่งแวดล้อมแห่งชาติ ฉบับที่ 15 (พ.ศ. 2540) เรื่อง กำหนดมาตรฐานระดับเสียงโดยทั่วไป ที่กำหนดให้ระดับเสียงเฉลี่ย 24 ชั่วโมง (Leq 24 hrs.) มีค่าไม่เกิน 70.0 เดซิเบล (เอ) สรุปผลการตรวจวัดดังตารางที่ 3-2 และรูปที่ 3-3

2) ระดับเสียงสูงสุด (L_{max})

จากข้อมูลผลการตรวจวัดระดับเสียงสูงสุด (L_{max}) โครงการท่าเหมืองชนิดแร่ดินขาว ประทานบัตรที่ 29261/16398 ของบริษัท สินเขาล้ำพัฒนกิจ จำกัด จำนวน 2 สถานี ได้แก่ ที่พักสงฆ์ถ้ำสุวรรณบรรณพรต และฝ่ายส่งน้ำและบำรุงรักษาที่ 2 โครงการชลประทานลพบุรี สามารถสรุปผลการตรวจวัดที่ผ่านมาจนถึงเดือนพฤศจิกายน 2567 พบว่า สถานีที่มีผลการตรวจวัดระดับเสียงสูงสุด (L_{max}) สูงสุด คือ บริเวณที่พักสงฆ์ถ้ำสุวรรณบรรณพรต ในเดือนพฤศจิกายน 2565 มีค่าเท่ากับ 108.2 เดซิเบล (เอ) เมื่อนำมาเปรียบเทียบกับค่ามาตรฐาน พบว่า ผลการตรวจวัดมีค่าอยู่ในเกณฑ์มาตรฐานตามประกาศคณะกรรมการสิ่งแวดล้อมแห่งชาติ ฉบับที่ 15 (พ.ศ. 2540) เรื่อง กำหนดมาตรฐานระดับเสียงโดยทั่วไป ที่กำหนดให้ระดับเสียงสูงสุด (L_{max}) มีค่าไม่เกิน 115.0 เดซิเบล (เอ) สรุปผลการตรวจวัดดังตารางที่ 3-2 และรูปที่ 3-4

ตารางที่ 3-2 สรุปผลการตรวจวัดระดับเสียงโดยทั่วไป

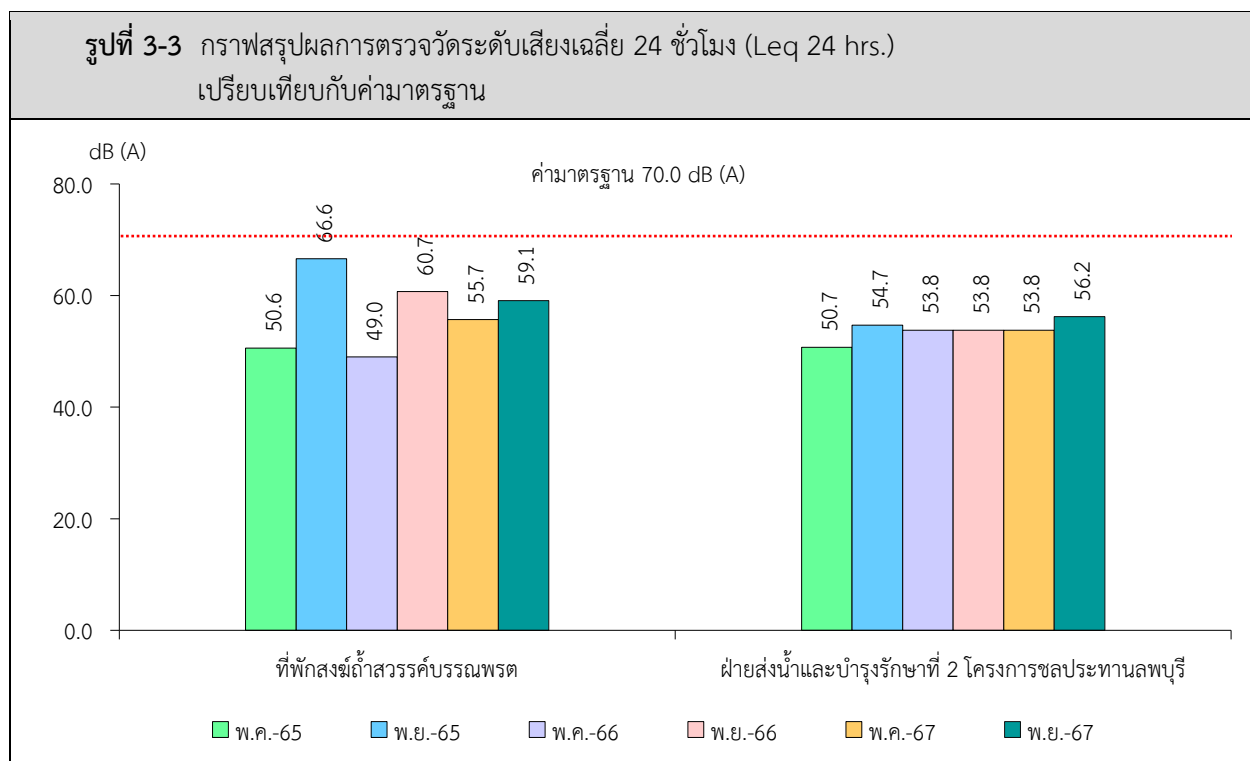
สถานีตรวจวัด	เดือน/ปี ที่ตรวจวัด	ผลการตรวจวัด (เดซิเบล (เอ))	
		ระดับเสียงเฉลี่ย 24 ชั่วโมง (Leq 24 hrs.)	ระดับเสียงสูงสุด (L _{max})
ที่พักสงฆ์ถ้ำสุวรรณบรรณพรต	พฤษภาคม 2565	50.6	89.2
	พฤศจิกายน 2565	66.6	108.2
	พฤษภาคม 2566	49.0	88.4
	พฤศจิกายน 2566	60.7	102.4
	พฤษภาคม 2567	55.7	93.4
	พฤศจิกายน 2567	59.1	93.8
ค่ามาตรฐาน ¹⁾		70.0	115.0

หมายเหตุ : ¹⁾ ประกาศคณะกรรมการสิ่งแวดล้อมแห่งชาติ ฉบับที่ 15 (พ.ศ. 2540) เรื่อง กำหนดมาตรฐานระดับเสียงโดยทั่วไป

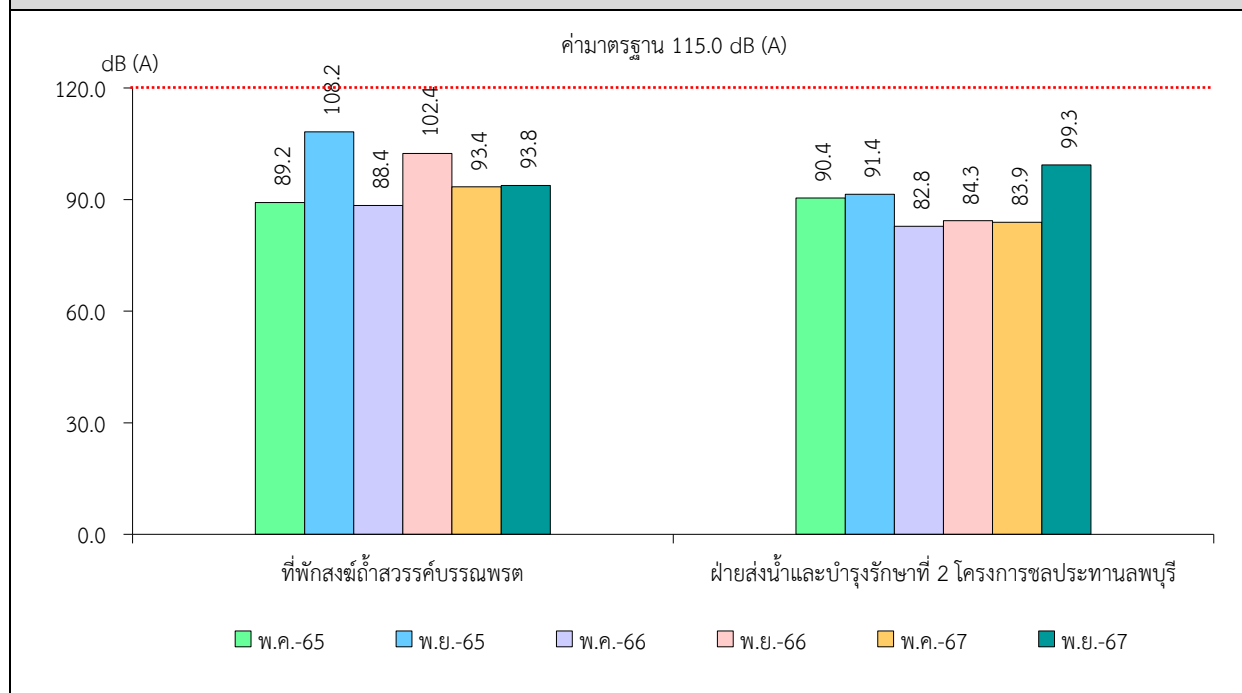
ตารางที่ 3-2 สรุปผลการตรวจวัดระดับเสียง (ต่อ)

สถานีตรวจวัด	เดือน/ปี ที่ตรวจวัด	ผลการตรวจวัด (เดซิเบล (เอ))	
		ระดับเสียงเฉลี่ย 24 ชั่วโมง (Leq 24 hrs.)	ระดับเสียงสูงสุด (L _{max})
ฝายส่งน้ำและบำรุงรักษาที่ 2 โครงการชลประทานลพบุรี	พฤษภาคม 2565	50.7	90.4
	พฤศจิกายน 2565	54.7	91.4
	พฤษภาคม 2566	53.8	82.8
	พฤศจิกายน 2566	53.8	84.3
	พฤษภาคม 2567	53.8	83.9
	พฤศจิกายน 2567	56.2	99.3
ค่ามาตรฐาน ¹⁾		70.0	115.0

หมายเหตุ : ¹⁾ ประกาศคณะกรรมการสิ่งแวดล้อมแห่งชาติ ฉบับที่ 15 (พ.ศ. 2540) เรื่อง กำหนดมาตรฐานระดับเสียงโดยทั่วไป



รูปที่ 3-4 กราฟสรุปผลการตรวจวัดระดับเสียงสูงสุด (L_{max}) เปรียบเทียบกับค่ามาตรฐาน



3.2.3 ค่าความสั่นสะเทือน

จากข้อมูลผลการตรวจวัดค่าความสั่นสะเทือนจากการระเบิดหน้าเหมือง (ความถี่ ความเร็วของอนุภาคและการขจัด) โครงการทำเหมืองชนิดแร่ดินขาว ประทานบัตรที่ 29261/16398 ของบริษัท สินเขาลำพัฒนา จำกัด จำนวน 2 สถานี ได้แก่ บริเวณขอบแปลงประทานบัตร และบริเวณที่พักสงฆ์ถ้ำสุวรรณบรรณพรต สามารถสรุปผลการตรวจวัดที่ผ่านมาจนถึงเดือนพฤศจิกายน 2567 พบว่า ผลการตรวจวัดแรงสั่นสะเทือนส่วนใหญ่มีค่าต่ำกว่าขีดความสามารถที่เครื่องตรวจวัดความสั่นสะเทือนจะตรวจวัดได้ คือ มีค่าความถี่น้อยกว่า 1 เฮิรตซ์ ค่าความเร็วอนุภาคสูงสุดน้อยกว่า 0.130 มิลลิเมตรต่อวินาที และการขจัดน้อยกว่า 0 มิลลิเมตร บริเวณขอบแปลงประทานบัตร ในเดือนพฤศจิกายน 2566 และเดือนพฤศจิกายน 2567 ผลการตรวจวัดมีค่าอยู่ในเกณฑ์มาตรฐานตามประกาศกระทรวงทรัพยากรธรรมชาติและสิ่งแวดล้อม เรื่อง กำหนดมาตรฐานการควบคุมระดับเสียงและความสั่นสะเทือนจากการทำเหมืองหิน ตีพิมพ์ในราชกิจจานุเบกษา เล่ม 122 ตอนที่ 125 ง ลงวันที่ 29 ธันวาคม 2548 สำหรับในเดือนพฤศจิกายน 2565 ไม่มีการระเบิดหน้าเหมือง เนื่องจากไม่มีกิจกรรมการทำเหมือง สรุปผลการตรวจวัดดังตารางที่ 3-3

ตารางที่ 3-3 สรุปผลการตรวจวัดความสั่นสะเทือนขณะระเบิดหน้าเหมือง

สถานีตรวจวัด	เดือน/ปี ที่ตรวจวัด	พารามิเตอร์	ความถี่ (เฮิรตซ์)	ความเร็วอนุภาค (มม./วินาที)	ค่ามาตรฐาน ¹⁾	ระยะขจัด (มม.)	ค่ามาตรฐาน ¹⁾
ขอบแปลง ประทานบัตร	พฤษภาคม 2565	TRANSVERSE	N/A	<0.130	-	0.000	-
		VERTICAL	N/A	<0.130	-	0.000	-
		LONGITUDINAL	N/A	<0.130	-	0.000	-
	พฤศจิกายน 2565	TRANSVERSE	ไม่มีการระเบิดหน้าเหมือง เนื่องจากไม่มีกิจกรรมการทำเหมือง				
		VERTICAL					
		LONGITUDINAL					
	พฤษภาคม 2566	TRANSVERSE	N/A	<0.130	-	0.000	-
		VERTICAL	N/A	<0.130	-	0.000	-
		LONGITUDINAL	N/A	<0.130	-	0.000	-
	พฤศจิกายน 2566	TRANSVERSE	34	0.615	42.7	0.029	0.20
		VERTICAL	8	0.386	12.7	0.005	0.25
		LONGITUDINAL	37	0.749	46.5	0.005	0.20
	พฤษภาคม 2567	TRANSVERSE	N/A	<0.130	-	0.000	-
		VERTICAL	N/A	<0.130	-	0.000	-
		LONGITUDINAL	N/A	<0.130	-	0.000	-
	พฤศจิกายน 2567	TRANSVERSE	19	1.151	23.9	0.012	0.20
		VERTICAL	17	1.458	21.4	0.016	0.20
		LONGITUDINAL	18	2.877	22.6	0.032	0.20
ที่ปักธงชัย สวรรคบรรณ พรต	พฤษภาคม 2565	TRANSVERSE	N/A	<0.130	-	0.000	-
		VERTICAL	N/A	<0.130	-	0.000	-
		LONGITUDINAL	N/A	<0.130	-	0.000	-
	พฤศจิกายน 2565	TRANSVERSE	ไม่มีการระเบิดหน้าเหมือง เนื่องจากไม่มีกิจกรรมการทำเหมือง				
		VERTICAL					
		LONGITUDINAL					
	พฤษภาคม 2566	TRANSVERSE	N/A	<0.130	-	0.000	-
		VERTICAL	N/A	<0.130	-	0.000	-
		LONGITUDINAL	N/A	<0.130	-	0.000	-

หมายเหตุ : ¹⁾ ประกาศกระทรวงทรัพยากรธรรมชาติและสิ่งแวดล้อม เรื่อง กำหนดมาตรฐานควบคุมระดับเสียงและความสั่นสะเทือนจากการทำเหมืองหิน
ตีพิมพ์ในราชกิจจานุเบกษา เล่ม 122 ตอนที่ 125 ง ลงวันที่ 29 ธันวาคม 2548
N/A หมายถึง Frequency < 1 Hz, Velocity < 0.130 mm/sec และ Displacement < 0 mm

ตารางที่ 3-3 สรุปผลการตรวจวัดความสั่นสะเทือนขณะระเบิดหน้าเหมือง (ต่อ)

สถานีตรวจวัด	เดือน/ปี ที่ตรวจวัด	พารามิเตอร์	ความถี่ (เฮิรตซ์)	ความเร็วอนุภาค (มม./วินาที)	ค่ามาตรฐาน ¹⁾	ระยะ ขจัด (มม.)	ค่ามาตรฐาน ¹⁾
ที่พักระเบิดถ้ำสุวรรณ บรรณพรต (ต่อ)	พฤศจิกายน 2566	TRANSVERSE	N/A	<0.130	-	0.000	-
		VERTICAL	N/A	<0.130	-	0.000	-
		LONGITUDINAL	N/A	<0.130	-	0.000	-
	พฤษภาคม 2567	TRANSVERSE	N/A	<0.130	-	0.000	-
		VERTICAL	N/A	<0.130	-	0.000	-
		LONGITUDINAL	N/A	<0.130	-	0.000	-
	พฤศจิกายน 2567	TRANSVERSE	N/A	<0.130	-	0.000	-
		VERTICAL	N/A	<0.130	-	0.000	-
		LONGITUDINAL	N/A	<0.130	-	0.000	-

หมายเหตุ : ¹⁾ ประกาศกระทรวงทรัพยากรธรรมชาติและสิ่งแวดล้อม เรื่อง กำหนดมาตรฐานควบคุมระดับเสียงและความสั่นสะเทือนจากการทำเหมืองหิน
ตีพิมพ์ในราชกิจจานุเบกษา เล่ม 122 ตอนที่ 125 ง ลงวันที่ 29 ธันวาคม 2548

N/A หมายถึง Frequency < 1 Hz, Velocity < 0.130 mm/sec และ Displacement < 0 mm

3.2.4 คุณภาพน้ำ

1) คุณภาพน้ำผิวดิน

จากข้อมูลผลการติดตามตรวจสอบคุณภาพน้ำในแหล่งน้ำผิวดินที่อยู่ใกล้เคียงโครงการทำเหมือง
ชนิดแร่ดินขาว ประทานบัตรที่ 29261/16398 ของบริษัท สินเขาล้ำพัฒนกิจ จำกัด จำนวน 2 สถานี
ได้แก่ บริเวณขุมเหมือง และบริเวณอ่างเก็บน้ำห้วยใหญ่ (วังแถม) สามารถสรุปผลการตรวจวัดที่ผ่านมา
จนถึงเดือนพฤศจิกายน 2567 พบว่า ผลการวิเคราะห์หมีค่าอยู่ในเกณฑ์มาตรฐานคุณภาพน้ำในแหล่งน้ำ
ผิวดินตามประกาศคณะกรรมการสิ่งแวดล้อมแห่งชาติ ฉบับที่ 8 (พ.ศ. 2537) ออกตามความใน
พระราชบัญญัติส่งเสริมและรักษาคุณภาพสิ่งแวดล้อมแห่งชาติ พ.ศ. 2535 เรื่อง กำหนดมาตรฐาน
คุณภาพน้ำในแหล่งน้ำผิวดิน ตีพิมพ์ในราชกิจจานุเบกษา เล่ม 111 ตอนที่ 16 ง ลงวันที่ 24 กุมภาพันธ์
2537 (ประเภทที่ 3) สรุปผลวิเคราะห์ดังตารางที่ 3-4 และรูปที่ 3-5

2) คุณภาพน้ำใต้ดิน

จากข้อมูลผลการติดตามตรวจสอบคุณภาพน้ำในแหล่งน้ำใต้ดินที่อยู่ใกล้เคียงโครงการทำเหมือง
ชนิดแร่ดินขาว ประทานบัตรที่ 29261/16398 ของบริษัท สินเขาล้ำพัฒนกิจ จำกัด จำนวน 1 สถานี
ได้แก่ บริเวณบ่อบาดาลฝ่ายส่งน้ำและบำรุงรักษาที่ 2 โครงการชลประทานลพบุรี สามารถสรุปผล
การตรวจวัดที่ผ่านมาจนถึงเดือนพฤศจิกายน 2567 พบว่า ผลการวิเคราะห์หมีค่าอยู่ในเกณฑ์มาตรฐาน
ตามประกาศกระทรวงทรัพยากรธรรมชาติและสิ่งแวดล้อม เรื่อง กำหนดหลักเกณฑ์และมาตรการ
ในทางวิชาการสำหรับป้องกันด้านสาธารณสุขและการป้องกันในเรื่องสิ่งแวดล้อมเป็นพิษ พ.ศ. 2551
ตีพิมพ์ในราชกิจจานุเบกษา เล่ม 125 ตอนพิเศษ 85 ง ลงวันที่ 21 พฤษภาคม 2551 สรุปผลการ
วิเคราะห์ดังตารางที่ 3-5 และรูปที่ 3-6

ตารางที่ 3-4 สรุปผลการวิเคราะห์คุณภาพน้ำผิวดิน

สถานีเก็บตัวอย่าง	เดือน/ปีที่เก็บตัวอย่าง	ผลการวิเคราะห์				
		pH	Total Suspended Solids	Total Dissolved Solids	Total Hardness	Turbidity
		-	mg/L	mg/L	mg/L as CaCO ₃	NTU
บริเวณชุมชนเหมือง	พฤษภาคม 2565	6.37	42.8	1,011	4	280
	พฤศจิกายน 2565	6.8	<5.0	1,033	6	450
	พฤษภาคม 2566	7.1	10.3	1,823	12	440
	พฤศจิกายน 2566	7.1	31.2	756	8	330
	พฤษภาคม 2567	7.4	9.3	1,897	12	500
	พฤศจิกายน 2567	7.0	<5.0	1,108	8	330
บริเวณอ่างเก็บน้ำ ห้วยใหญ่ (วังแถม)	พฤษภาคม 2565	7.24	5.2	152	70	2.0
	พฤศจิกายน 2565	7.5	11.8	122	68	11
	พฤษภาคม 2566	7.6	<5.0	190	96	1.6
	พฤศจิกายน 2566	7.4	8.4	159	69	<1.0
	พฤษภาคม 2567	7.5	12.1	350	71	4.6
	พฤศจิกายน 2567	7.7	15.8	260	97	6.8
ค่ามาตรฐาน ¹⁾		5.0-9.0	-	-	-	-

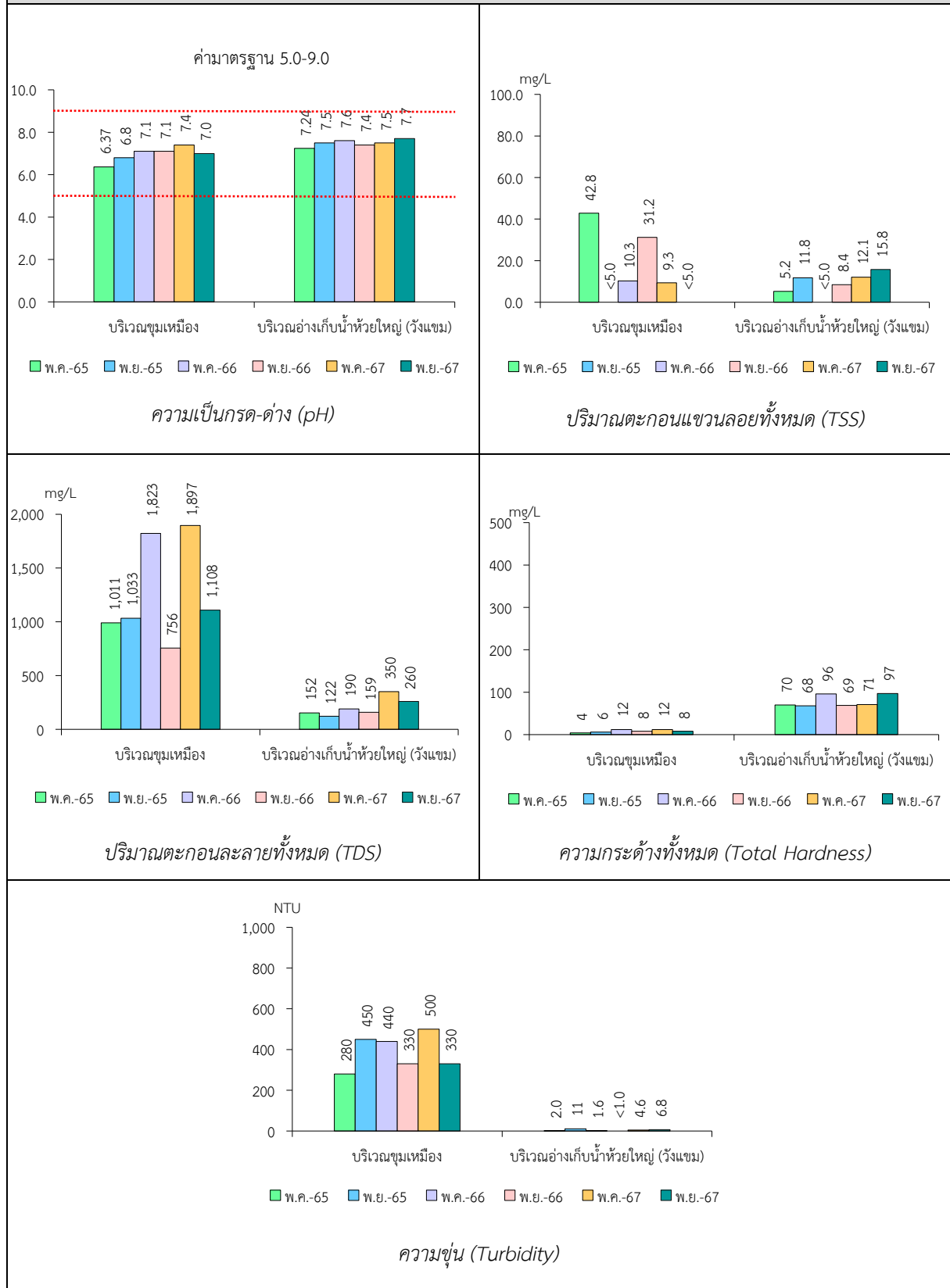
หมายเหตุ : ¹⁾ ประกาศคณะกรรมการสิ่งแวดล้อมแห่งชาติ ฉบับที่ 8 (พ.ศ. 2537) ออกตามความในพระราชบัญญัติส่งเสริมและรักษาคุณภาพสิ่งแวดล้อมแห่งชาติ พ.ศ. 2535 เรื่อง กำหนดมาตรฐานคุณภาพน้ำในแหล่งน้ำผิวดิน ตีพิมพ์ในราชกิจจานุเบกษา เล่ม 111 ตอนที่ 16 ง ลงวันที่ 24 กุมภาพันธ์ 2537 (ประเภทที่ 3)

ตารางที่ 3-5 สรุปผลการวิเคราะห์คุณภาพน้ำใต้ดิน

สถานีเก็บตัวอย่าง	เดือน/ปีที่เก็บตัวอย่าง	ผลการวิเคราะห์				
		pH	Total Suspended Solids	Total Dissolved Solids	Total Hardness	Turbidity
		-	mg/L	mg/L	mg/L as CaCO ₃	NTU
บ่อบาดาลฝ่ายส่งน้ำ และบำรุงรักษาที่ 2 โครงการชลประทานลพบุรี	พฤษภาคม 2565	7.32	<5.0	140	74	<1.0
	พฤศจิกายน 2565	7.4	<5.0	103	71	2.8
	พฤษภาคม 2566	8.4	<5.0	156	85	1.1
	พฤศจิกายน 2566	7.6	25.0	431	70	<1.0
	พฤษภาคม 2567	7.2	<5.0	231	79	<1.0
	พฤศจิกายน 2567	7.7	<5.0	252	96	<1.0
เกณฑ์กำหนดที่เหมาะสม		7.0-8.5	-	ไม่เกิน 600	ไม่เกิน 300	5
เกณฑ์อนุโลมสูงสุด		6.5-9.2	-	1,200	500	20

หมายเหตุ : ¹⁾ ประกาศกระทรวงทรัพยากรธรรมชาติและสิ่งแวดล้อม เรื่อง กำหนดหลักเกณฑ์และมาตรการในทางวิชาการสำหรับป้องกันด้านสาธารณสุขและการป้องกันในเรื่องสิ่งแวดล้อมเป็นพิษ พ.ศ. 2551
ตีพิมพ์ในราชกิจจานุเบกษา เล่ม 125 ตอนพิเศษ 85 ง ลงวันที่ 21 พฤษภาคม 2551

รูปที่ 3-5 กราฟสรุปผลการวิเคราะห์คุณภาพน้ำผิวดิน เปรียบเทียบกับค่ามาตรฐาน



รูปที่ 3-6 กราฟสรุปผลการวิเคราะห์คุณภาพน้ำใต้ดิน เปรียบเทียบกับค่ามาตรฐาน

